














LEGENDA – PROJETO GEOMÉTRICO/DRENAGEM

	PAVIMENTO PROJETADO
	GUIA PROJETADA
	GUIA C/SARJETA PROJETADA
	GRAMADO / JARDIM
	PERFIL DO TERRENO NATURAL
	GREIDE DE PAVIMENTAÇÃO
	GREIDE DE TERRAPLENAGEM
	CALÇADA PROJETADA
	SENTIDO DE DIREÇÃO
	COTA DE PROJETO
	ESTAKEAMENTO E COTAS DE TERRAPLENAGEM
	BUIERO SIMPLES TUBULAR DE CONCRETO
	BOCA DE BUIERO

 <small>POTÊNCIA NO CORAÇÃO DO BRASIL</small>	
TÍTULO: <div style="border: 1px solid black; padding: 5px; text-align: center; font-size: 1.2em;">PROJETO DE PAVIMENTAÇÃO</div>	FOLHA: <div style="border: 1px solid black; padding: 5px; text-align: center;">01/03</div>
<div style="display: flex; justify-content: space-between;"><div style="width: 45%;">ASSUNTO: PROJETO DE PAVIMENTAÇÃO PLANTA</div><div style="width: 50%;">PROPRIETÁRIO: PREFEITURA MUNICIPAL DE CATALÃO-GO</div></div> <div style="display: flex; justify-content: space-between;"><div style="width: 45%;">LOCAL: AVENIDA JOSÉ MARCELINO x AVENIDA ANTÔNIO SEBA "ACESSO JOHN DEERE"</div><div style="width: 50%;">BAIRRO: CASTELO BRANCO</div></div> <div style="display: flex; justify-content: space-between;"><div style="width: 45%;">MUNICÍPIO-UF: CATALÃO - GO</div><div style="width: 50%;"></div></div>	
<div style="display: flex; justify-content: space-between; margin-top: 20px;"><div>DATA: 15/01/2025</div><div>ESCALA: 1:1.000</div></div> <div style="display: flex; justify-content: space-between; margin-top: 10px;"><div>ART/TRT:</div><div></div></div>	
<div style="border: 1px solid black; padding: 5px;">PLANTA DE SITUAÇÃO: <small>SEM ESCALA</small></div> <div style="border: 1px solid black; height: 150px; margin-top: 10px; display: flex; align-items: center; justify-content: center; color: magenta; font-weight: bold; font-size: 1.1em;">VIDE MAPA DE SITUAÇÃO</div>	<div style="border: 1px solid black; padding: 5px;">QUADRO DE ÁREAS:</div> <div style="border: 1px solid black; height: 150px; margin-top: 10px; display: flex; align-items: center; justify-content: center;">PERÍMETRO:</div>
<div style="border: 1px solid black; padding: 5px;">RESPONSÁVEL TÉCNICO:</div> <div style="border: 1px solid black; height: 150px; margin-top: 10px; display: flex; align-items: center; justify-content: center; text-align: center;"><div style="margin-bottom: 5px;">FREDERICO RODRIGUES TONACO</div><div><small>ENGº CIVIL CREA: 10195735000-GO</small></div></div>	<div style="border: 1px solid black; padding: 5px;">PROPRIETÁRIO:</div> <div style="border: 1px solid black; height: 150px; margin-top: 10px; display: flex; align-items: center; justify-content: center; text-align: center;"><div style="margin-bottom: 5px;">PREFEITURA MUNICIPAL DE CATALÃO-GO</div><div><small>CNPJ:01.505.643/0001-50</small></div></div>
APROVAÇÕES:	